

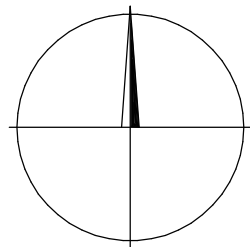
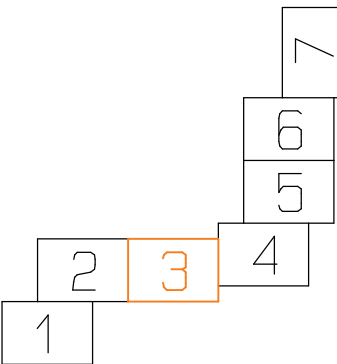
LEGENDA:

- hranice parcely katastru nemovitostí
- slučková čára
- hranice katastrálního území
- hranice drážního pozemku – SŽDC, s.o.
- hranice drážního pozemku – ČD, a.s.
- hranice drážní parcely – SŽDC, s.o.
- osa koleje
- pozemek SŽDC, s.o.
- číslo pozemku
- číslo vytyčovaného bodu
- hranice drážního pozemku – SŽ, s.o.
- predpokládaná změna průběhu vlastnické hranice

SEZNAM PS, SO :

- PS 01-01-31 Úprava zabezpečení P5123
- PS 01-01-32 Úprava zabezpečení P5124
- SO 01-72-01 Základy relových domků
- SO 01-86-01 Napájení PZS P5123 a P5124


KLAD MAPOVÝCH LISTŮ



Náležitosti a přesnosti odpovídá
právním předpisům a podmínkám
písemné dohody s objednavatelem.
Číslo ověření: 184/2021.

				ČÍSLO SOUPRAVY:
REVIZE Č.	DATUM		ZMĚNA	

Vídenská 55, 639 00 Brno

Katastrální území Borohov, Brezová u Broumova Meziměstí	Vyhotovil V. Vysoký, P. Putna	Kontroloval Ing. Svatopluk Stoklátská	 GEOMETRA zeměměřická kancelář s.r.o. KYJOV , Masarykovo nám. 63 tel. 518 611 666 ICO - 253 287 27
Investor: Správa železnic, s.o., Dílčeno 1003/7, Nové Město, 1000 Praha 1	Signal Projekt s.r.o., Vídenská 55, 639 00 Brno		
Objednavatel: Název zakázky :	Rekonstrukce a doplnění závor na přejezdech v km 86,773 (P5123) a v km 87,534 (P5124) trati Týniště nad Orlicí – Meziměstí		
Geodetický podklad	Část: 1.4	Zakázka č. Datum Souř.systém Výškový syst. Měřítko	341/2020 4/2021 S-JTSK Bpv 1 : 1000
Koordinátní vytyčovací výkres	Príloha: 2.3		

zeměměřická kancelář s.r.o.

KYJOV , Masarykovo nám. 63
tel. 518 611 666
ICO - 253 287 27